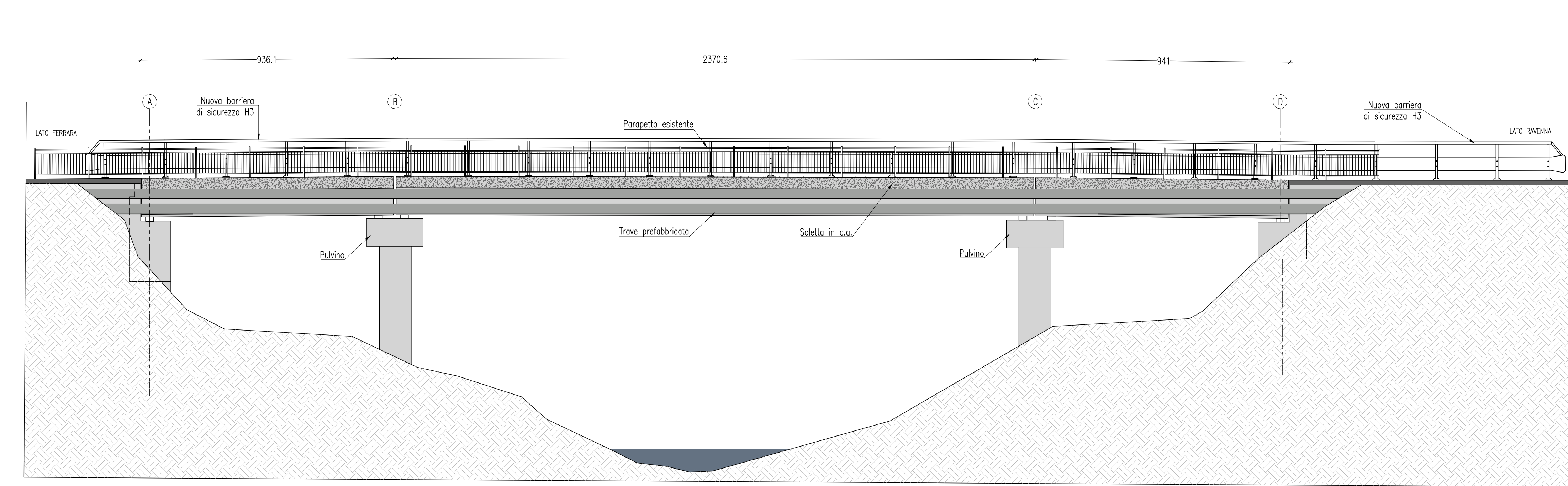
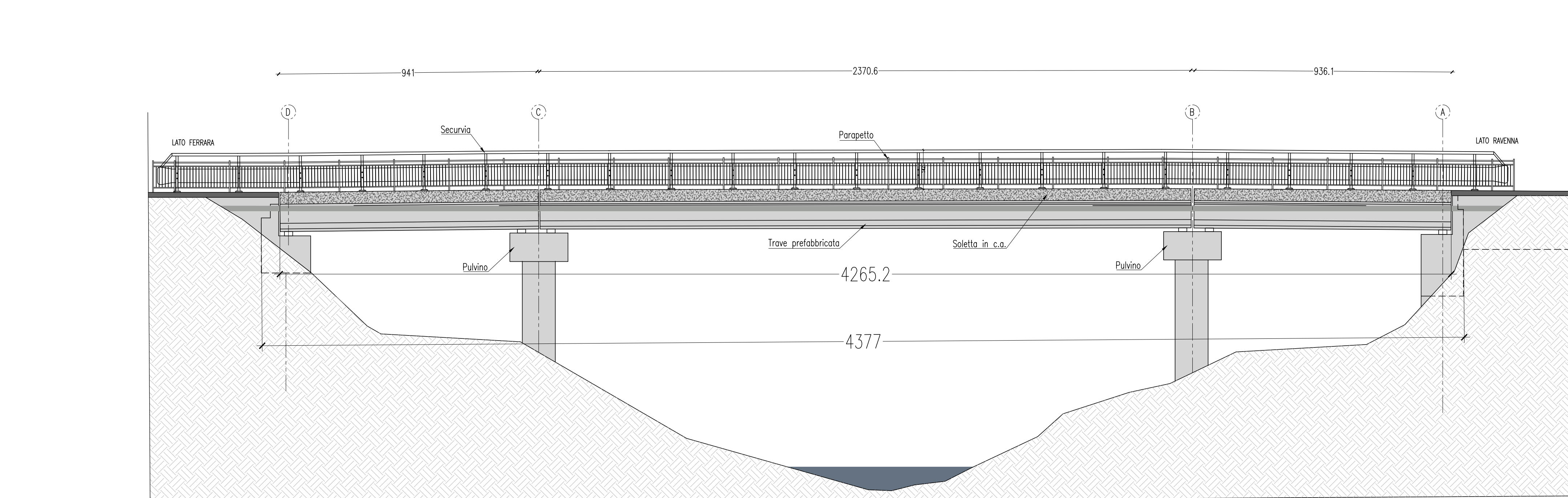


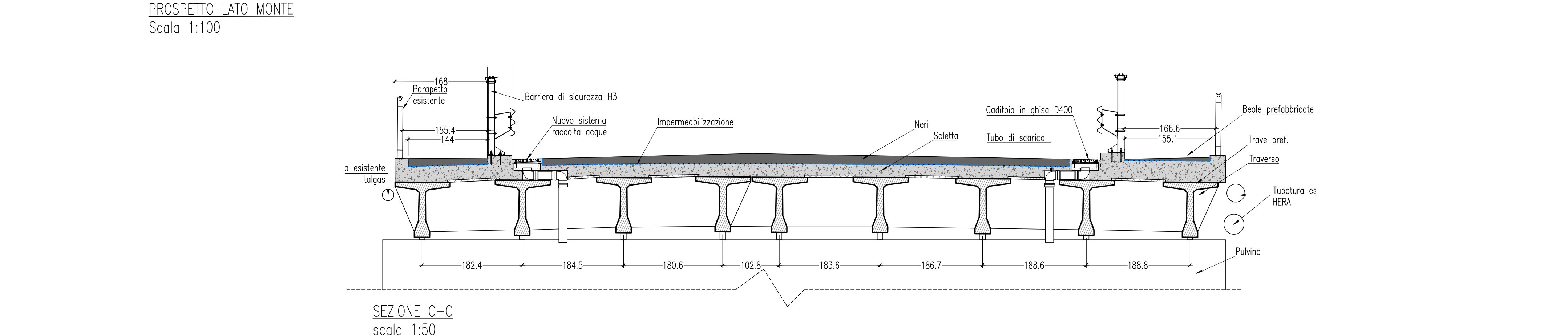
PLANIMETRIA  
Scala 1:200



PROSPETTO LATO MARE  
Scala 1:100




PROSPETTO LATO MONTE  
Scala 1:100



SEZIONE C-C  
scala 1:50

VISTA 01 - FOTOINSENERIMENTO NUOVO INTERVENTO PROGETTUALE - VISTA SATELLITARE COMPLESSIVA




VISTA 02 - FOTOINSENERIMENTO CON NUOVO SICURVIA - VISTA DALL'ARGINE LATO MARE



VISTA 03 - FOTOINSENERIMENTO INTERVENTO COMPLETO - VISTA DA CENTRO STRADA



VISTE 04-05 - PARTICOLARI DI DETTAGLIO - NUOVA PAVIMENTAZIONE E SICURVIA



**COMUNE DI ALFONSINE**  
Provincia di Ravenna  
**MEDAGLIA D'ARGENTO AL VALOR CIVILE**  
**MEDAGLIA D'ARGENTO AL VALOR MILITARE**  
Area Tecnica - Gestione Associata LLPP  
Alfonsine, Cotignola e Fusignano

Cofinanziato dall'Unione europea

**LAVORI DI MANUTENZIONE STRAORDINARIA DEL PONTE SUL TORRENTE SENIO**  
PNRR - M2C4 I2.2 - INTERVENTI PER LA RESILIENZA, LA VALORIZZAZIONE DEL TERRITORIO E L'EFFICIENZA ENERGETICA DEI COMUNI  
**CUP: H27H17001390004**  
**Progetto Esecutivo**

Assessore ai LL.PP.  
Sig. Roberto Laudini

Sindaco  
Avv. Riccardo Graziani

Responsabile Area Tecnica Gestione Associata LLPP Alfonsine, Cotignola e Fusignano  
RUP: Dott. Rodolfo Gaudenzi

PROGETTISTA COORDINATORE: Ing. Antonio Tassinari

PROGETTISTI OPERE STRADALI: Studio Tassinari e Associati  
Ing. Antonio Tassinari

COORD. SICUREZZA PROGETTAZIONE: Studio Tassinari e Associati  
Ing. Antonio Tassinari

**STUDIO TASSINARI • ASSOCIATI**  
Ingegneria • Architettura • Infrastrutture  
Via S. Chiara 48/52 - Ravenna  
Tel. 0544/20001 - Fax 0544/20001  
www.studiotassinari.it - studio@studiotassinari.it

**ELABORATO:** Planimetria di Progetto- sezioni tipo e prospetti Render - Fotoinsemerimento

Codice Intervento:  
SEN2019

Scala:  
1:200

Data:  
OTTOBRE 2022

File:  
27\_ALF-002R2\_E-GEN-15

Codice Elaborato:  
**E.GEN-15**

Revisione:  
R02